


Plan d'Urbanisme Directeur






















Version Enquête Publique

PIECE 3 : ZONAGE
Feuille 4
SECTEUR TONTOUTA



Enquête administrative : du 06 / 10 / 23 au 08 / 01 / 24
 Rendu public par délibération de l'assemblée de la province Sud :
 n° _____
 Enquête publique : du __ / __ / __ au __ / __ / __
 Approuvé par délibération de l'assemblée de la province Sud :
 n° _____ du __ / __ / __

Légende du Plan d'Urbanisme Directeur

- | | |
|--|---|
|  AU - Zone à urbaniser |  UAE2 - Zone urbaine d'activités économiques secondaires |
|  UA1 - Zone urbaine centrale |  UE - Zone d'équipements |
|  UA2 - Zone urbaine centrale |  UL - Zone urbaine de loisirs |
|  UB1 - Zone d'habitat résidentiel |  UT - Zone touristique |
|  UB2 - Zone d'habitat résidentiel |  NLT - Zone naturelle de loisirs et de tourisme |
|  UB3 - Zone urbaine résidentielle pavillonnaire |  NM - Zone naturelle d'exploitation minière |
|  UR1 - Zone résidentielle rurale |  NP - Zone naturelle protégée |
|  UR2 - Zone résidentielle rurale |  UM - Zone d'activités militaires |
|  UR3 - Zone résidentielle rurale |  UP - Zone aéroportuaire |
|  AC - Zone agricole constructible |  TC - Zone de terres coutumières |
|  UAE1 - Zone urbaine d'activités économiques | |